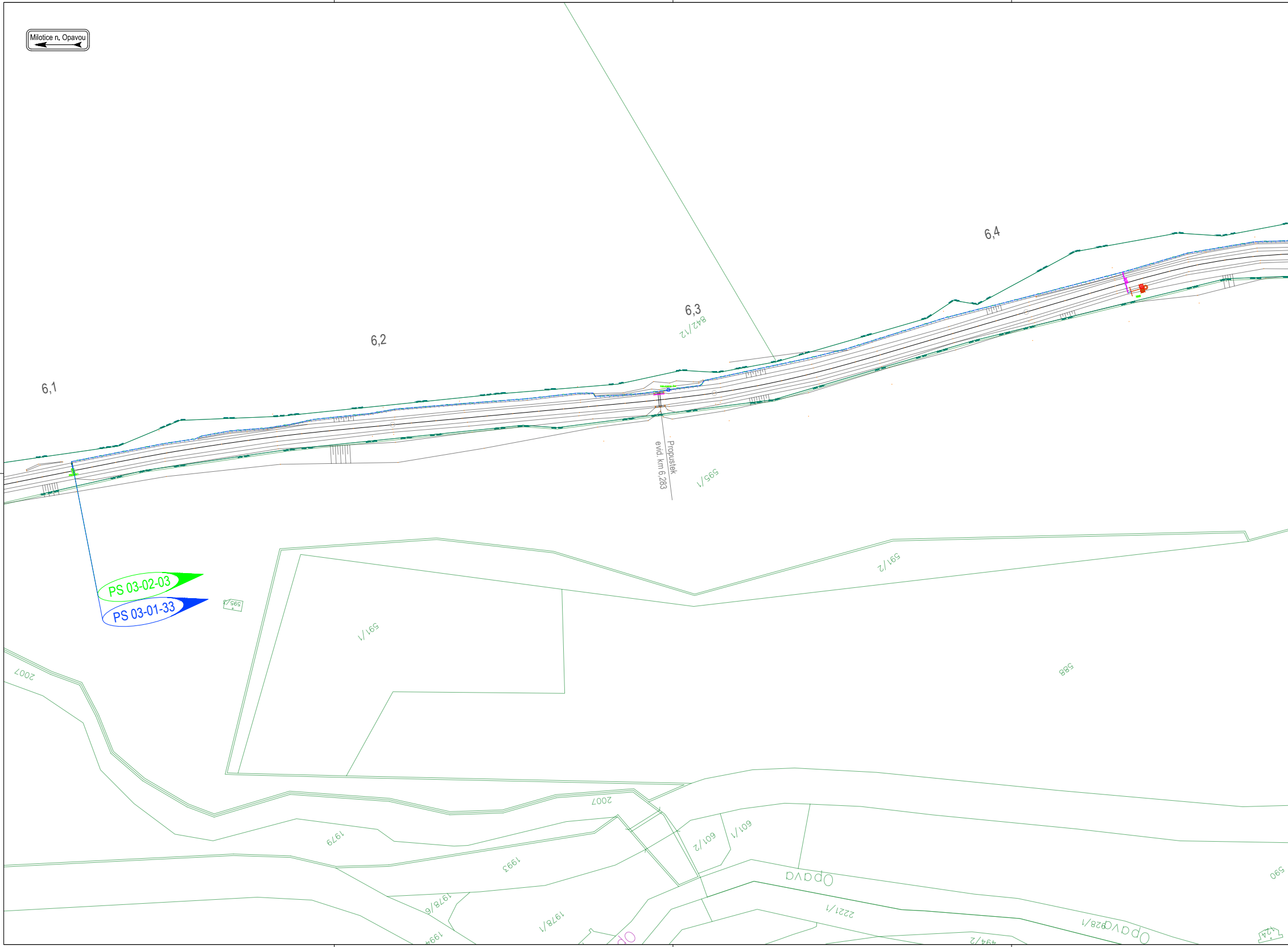
Milotice n. Opavou
6,1
6,2
6,3
842/12
6,4
Propustek
evid. km 6,283
595/1
PS 03-02-03
PS 03-01-33
595/1
591/1
591/2
588
2007
2007
1979
1993
601/2
601/1
Opava
2221/1
1978/6
1978/1
1994
628/1
Opava
494/2
590

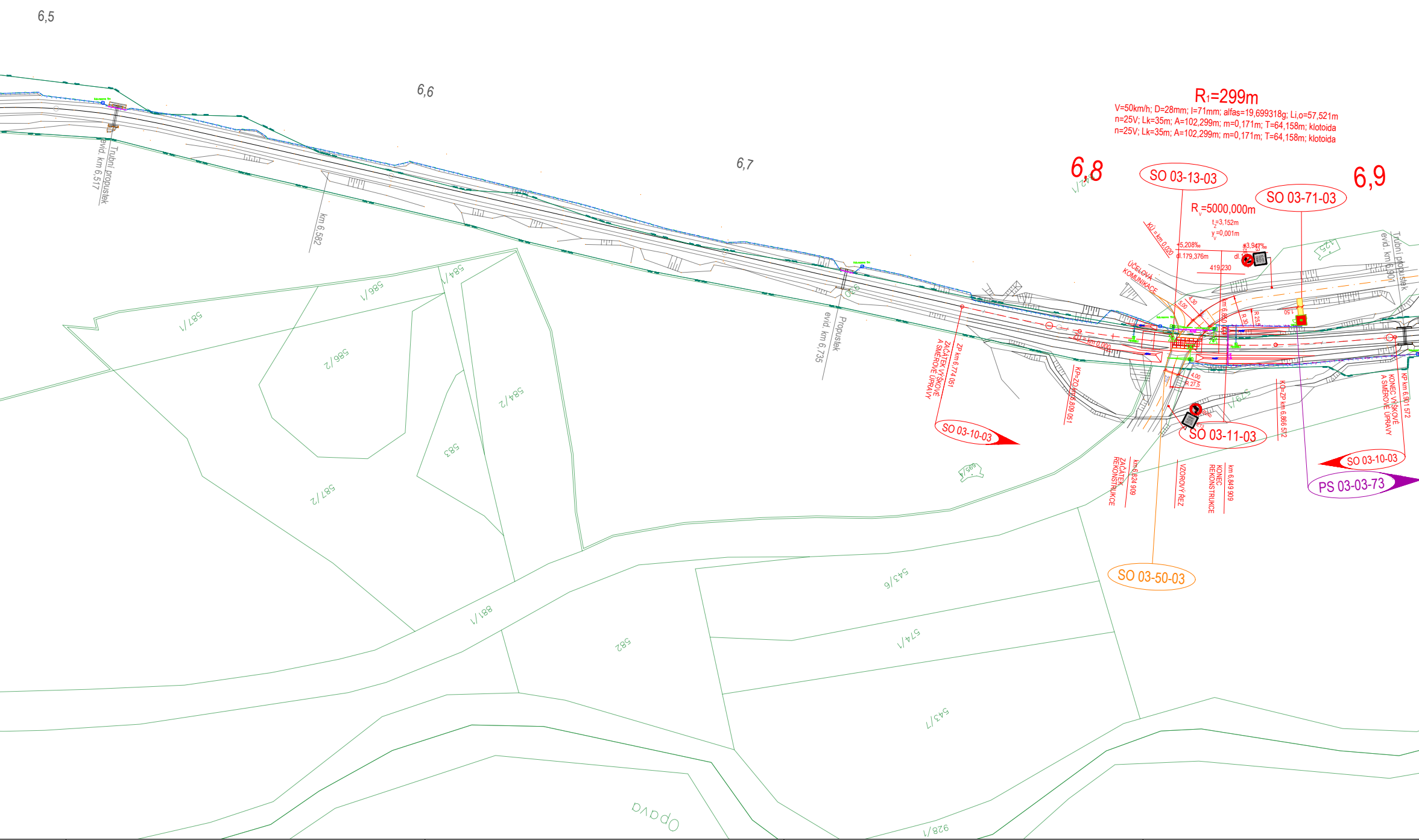
6,5
6,6
6,7
6,8
6,9
Trubní propustek
evid. km 6,517
km 6,582
Propustek
evid. km 6,735
Trubní propustek
evid. km 6,901
R1=299m
V=50km/h; D=28mm; I=71mm; alfas=19,699318g; Li,o=57,521m
n=25V; Lk=35m; A=102,299m; m=0,171m; T=64,158m; klotoida
n=25V; Lk=35m; A=102,299m; m=0,171m; T=64,158m; klotoida
SO 03-13-03
SO 03-71-03
R_v=5000,000m
t_z=3,152m
y_v=0,001m
KÚ = km 0,020
+5,208‰
dl.179,376m
+3,947‰
419,230
ÚČELOVÁ KOMUNIKACE
4,30
5,00
km 6,850
R 30
R 25,5
1,50
ZÚ = km 0,000
ZP km 6,774 051
ZAČÁTEK VÝŠKOVÉ A SMĚROVÉ ÚPRAVY
KP=ZO km 6,809 051
4,00
R 27,5
KO=ZP km 6,866 572
KP km 6,901 572
KONEC VÝŠKOVÉ A SMĚROVÉ ÚPRAVY
SO 03-10-03
SO 03-11-03
SO 03-10-03
PS 03-03-73
km 6,824 909
ZAČÁTEK REKONSTRUKCE
VZOROVÝ ŘEZ
km 6,849 909
KONEC REKONSTRUKCE
SO 03-50-03
587/1
586/1
584/1
586/2
584/2
583
587/2
842/1
125
579/1
595/1
881/1
582
543/6
574/1
543/7
928/1
Opava

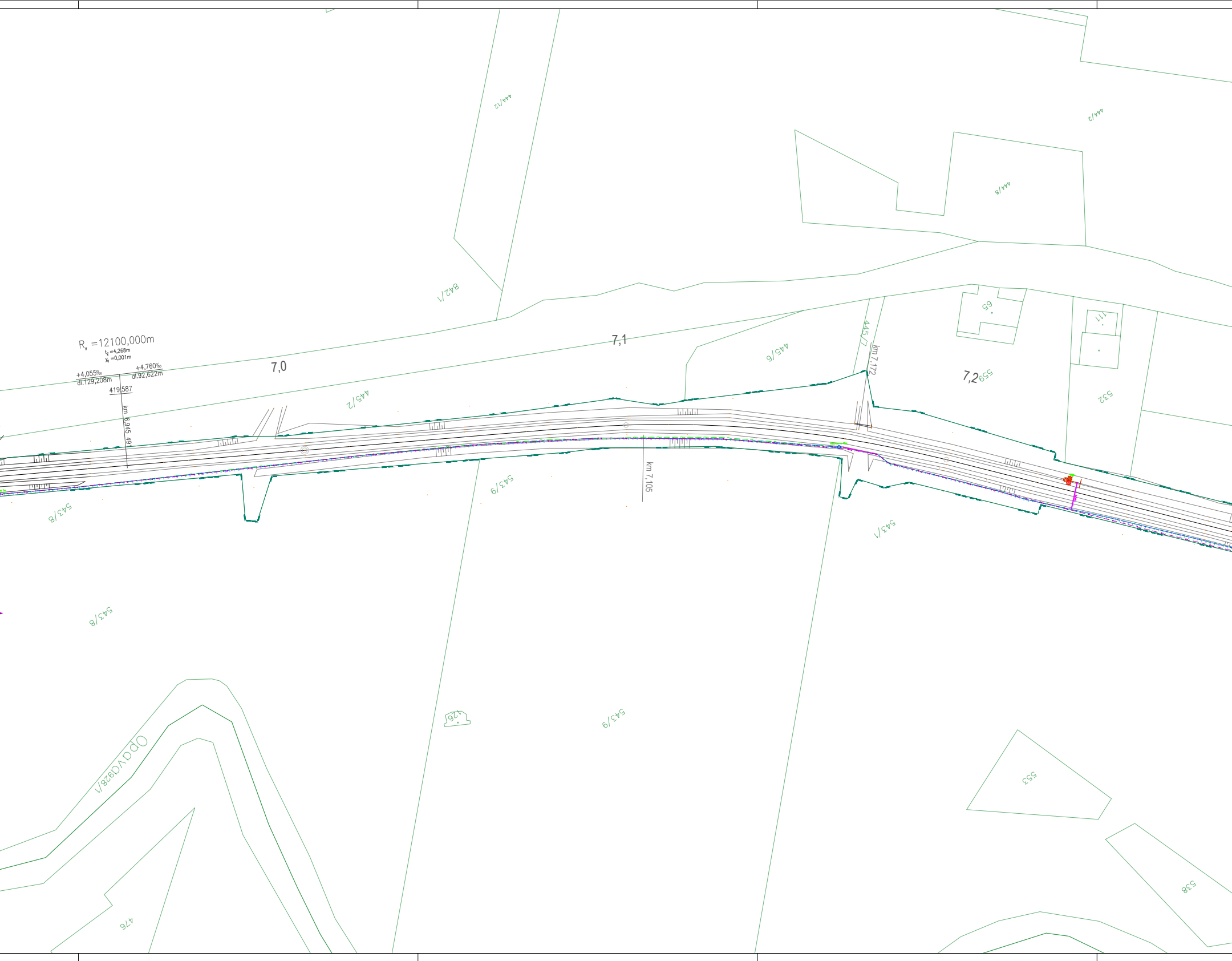
444/12
444/2
444/8
842/1
R_v =12100,000m
t_z =4,268m
y_v =0,001m
+4,055‰
dl.129,208m
+4,760‰
dl.92,622m
419,587
km 6,945 491
7,0
7,1
7,2
445/2
445/6
445/7
km 7,172
65
111
559
532
km 7,105
543/8
543/9
543/1
543/8
926
543/9
Opava928/1
553
538
476

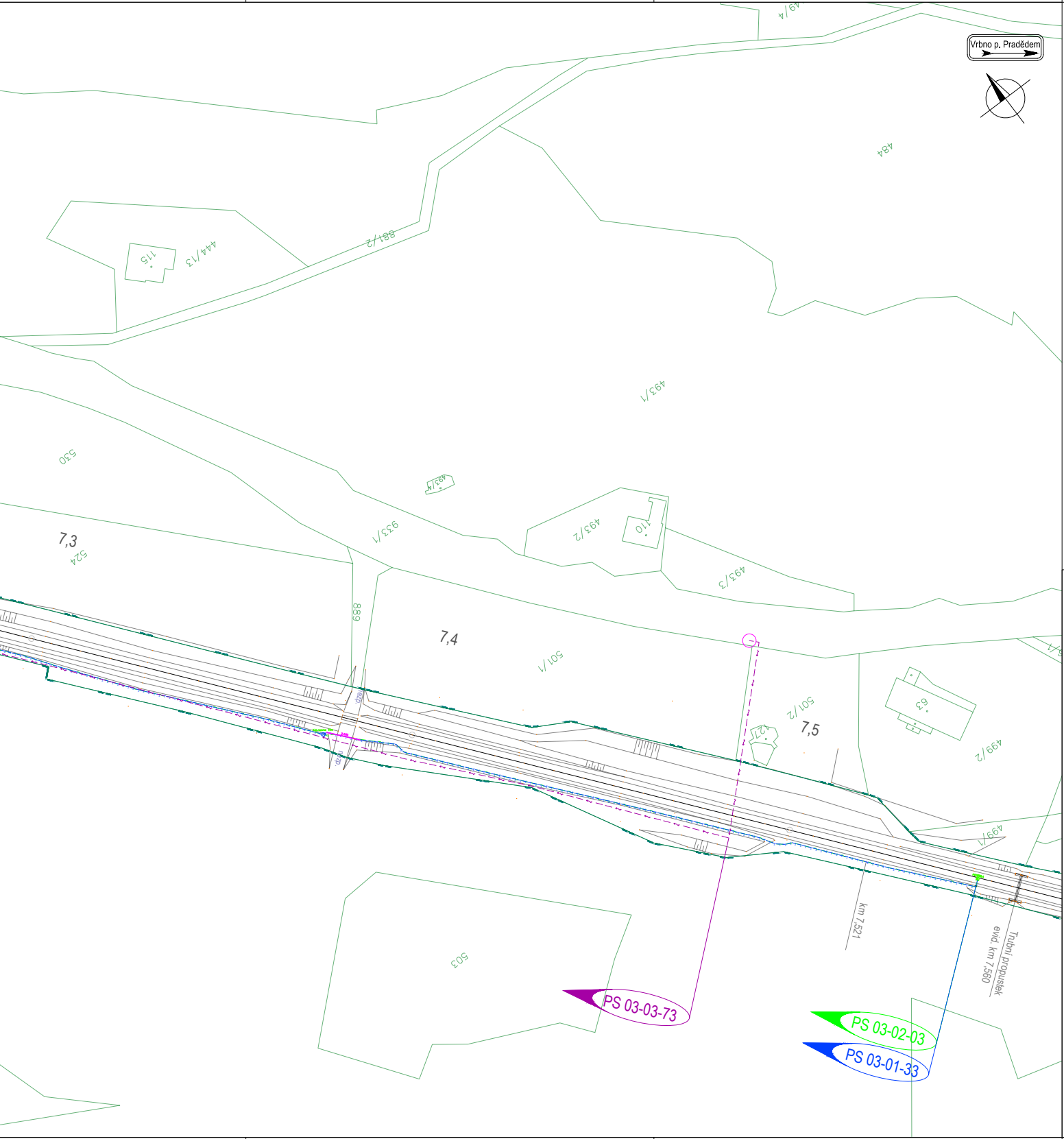
Vrbno p. Pradědem
49/4
484
881/2
115
444/13
493/1
530
493/4
933/1
493/2
110
7,3
524
889
7,4
501/1
501/2
63
7,5
499/2
493/3
499/1
km 7,521
evid. km 7,560
Trubní propustek
503
PS 03-03-73
PS 03-02-03
PS 03-01-33

LEGENDA:

ŽELEZNIČNÍ SVRŠEK A SPODEK
- nový železniční svršek
- směrová a výšková úprava stávající koleje
- stávající ponechané koleje

NOVÉ INŽENÝRSKÉ SÍTĚ
- přípojka elektro
- vedení zabezpečovací zařízení
- sdělovací vedení

OSTATNÍ OBJEKTY
- vsakovací žebro (0,8 x 1,2 m)
- 🟩 reléový domek

STÁVAJÍCÍ STAV
- hranice drážního pozemku
- zaměření stávajícího stavu
- katastr

SEZNAM PROVOZNÍCH SOUBORŮ
- PS 03-01-33 – Přejezdové zabezpečovací zařízení
- PS 03-02-03 – Sdělovací zařízení
- PS 03-03-73 – Přípojka elektro

SEZNAM STAVEBNÍCH OBJEKTŮ
- SO 03-10-03 – Železniční svršek
- SO 03-11-03 – Železniční spodek
- SO 03-13-03 – Železniční přejezd
- SO 03-50-03 – Silniční komunikace
- SO-03-71-03 – Technologický objekt

VÝŠKOVÝ SYSTÉM : B.p.v.
SOUŘADNICOVÝ SYSTÉM: S-JTSK

Orientační schéma:

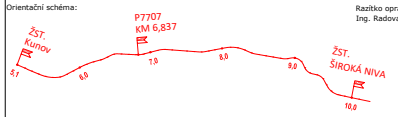
P7707
KM 6,837
ŽST. Kunov
ŽST. ŠIROKÁ NIVA
5,1
6,0
7,0
8,0
9,0
10,0

Razítko oprávněné osoby:
Ing. Radovan Komínek ČKAIT 1102075

Podpis: Datum:

Revize:	Datum:	Popis:	Kontroloval:
000	3.9.2021	Definitivní odevzdání dokumentace	

Stavebník/investor: **Správa železnic, státní organizace**
Adresa: Dlážděná 1003/7, 110 00 Praha 1
Zástupce investora: Stavební správa východ
Adresa: Nerudova 1, 779 00 Olomouc

Zhotovitel stavby: **CZ&SWE Konsorcium - PZS Milotice**
Adresa: Magistrů 1275/13, 140 00 Praha 4
Kontakt: T: +420 775 429 482
E: radovan.kominek@afry.com

Zhotovitel objektu: **AFRY CZ s.r.o**
Adresa: Magistrů 1275/13, 140 00 Praha 4
Kontakt: T: +420 737 798 691
E: ondrej.srom@afry.com

Hlavní projektant (HIP):	Specialista:	Odpovědný projektant:	Zpracovatel přílohy:
Ing. Radovan Komínek	Ondřej Šrom	Ing. Radovan Komínek	Ondřej šrom

Název stavby/akce: **Výstavba PZS přejezdu P7707 v km 6,832 trati Milotice nad Opavou - Vrbno pod Pradědem**
S-kód: S622000458
Zakázka: **2020/0274**
Název části: **Situační výkresy**
Označení části: **C**
Název objektu:
Číslo objektu/komplexu:
Název přílohy: **Koordinační situace**
Číslo přílohy:
Název dílčí části přílohy:
Paré:
Kraj: Moravskoslezský
Katastrální uzemí: Milotice nad Opavou
TUDU: 224104
Dokumentace:
Stupeň dokumentace: DUSP + PDPS
Datum zpracování: 15.10.2021
Formáty: 30 x A4
Měřítko: 1:500

S-kód:	Stupeň dokumentace:	Část:	Objekt:	Podobjekt:	Příloha:
S622000458	_DUSP	____C3	_________	_____	000

Prostor pro další informace